

Mirá cuánto cuestan las propiedades en un mapa 3D

Buenos Aires Precios por metro, alturas y tipos de inmuebles en un mapa interactivo y de tres dimensiones.



Mapa 3D de propiedades en la Ciudad

TAGS [inmuebles](#), [Ciudad de Buenos Aires](#), [Properati](#)

30 opiná

280 shares



Clarín presenta en exclusiva el primer mapa 3D interactivo, en donde se puede recorrer los barrios, calle por calle, para obtener datos de precios, usos y alturas de los inmuebles. Es un mapa que se navega desde cualquier computadora, celular o ipad, y **permite acceder a información visual de alto valor para quienes buscan vender, comprar o alquilar una casa o departamento.**

[Ver el Mapa 3D en pantalla completa](#)

Un sitio de búsqueda de inmuebles, **Properati**, reconstruyó la Ciudad de Buenos Aires en un mapa 3D, donde se pueden apreciar distintas variables de las propiedades de la ciudad: el precio promedio por metro cuadrado, la altura y el tipo de inmueble del que se trata.



Recibí las noticias del día en tu e-mail

Suscribime



DIARIO CLARIN

Me gusta 5,2 millones


Seguir a @clarincom

lo más visto

Clarín.com

- 01 **Por qué ganó Donald Trump**
- 02 **Hace 16 años, Los Simpson predijeron que Trump sería presidente**
- 03 **Un ex funcionario K rompió el silencio ante la Justicia**
- 04 **Ganó Donald Trump: "Vamos a renovar el sueño americano"**
- 05 **Hasta Melania Trump, ninguna primera dama de EE.UU. había posado desnuda**

Los videos más vistos



UN NOTABLE ADELANTAMIENTO EN UNA CURVA RALLYCROSS




LA IRÓNICA CANCIÓN DE UNA AGRUPACIÓN MACRISTA ...



LA AGRESIÓN A LA JUEZA DE LÍNEA MARIA EUGENIA ...



BARCELONA 1 - MANCHESTER CITY 0



BARCELONA 2 - MANCHESTER CITY 0

Me gusta


Compartir

- Precio por m²
- Uso del Suelo

Más de US\$ 3.683
 US\$ 2.751 a US\$ 3.683
 US\$ 2.233 a US\$ 2.751
 US\$ 1.754 a US\$ 2.233
 Menos de US\$ 1.754

Fuente: Properati Data, [dataset](#) [septiembre de 2016](#). Buenos Aires Data, [relevamiento de usos del suelo 2011](#) y [parcelas](#).

PROPERATI



© Mapbox © OpenStreetMap

Por un lado, está graficada la **altura estimada de cada parcela de la Ciudad**, de acuerdo a los datos del último Relevamiento de los usos del Suelo que desarrolló el Gobierno de la Ciudad y que está disponible en el portal Buenos Aires Data, donde se puede encontrar la información de más de 500 mil parcelas.

De la misma fuente se desprende qué uso se le da a cada inmueble: residencial, comercial, productivo y estacionamientos son los usos declarados más frecuentes según el relevamiento oficial, que data de 2011, última fecha en que se realizó uno del estilo.

Según el Relevamiento de usos, la Ciudad se divide en usos: Residencial: 168.525; Garage Privado: 60.043; Comercial:49.809; Productivo: 10.524; Otros: 29.467

En el mapa 3D, **cada parcela de la ciudad está coloreada según el valor del metro cuadrado de las propiedades** que hay en ellas. **Cuanto más rojo, más caro, y el amarillo indica que es más económico.** Cuando no hay propiedades cercanas disponibles para comparar, se muestra el color gris. Los precios de venta en dólares van, por ejemplo desde inmuebles con un valor cercano a los **7 mil dólares el metro cuadrado en Puerto Madero hasta 700 dólares en Villa Lugano.**

te puede interesar



Alerta por tormentas intensas para Capital y cuatro provincias

La primavera sigue inestable. Y esta mañana fue emitido un nuevo alerta por lluvias y tormentas intensas para Capital Federal, sudeste, centro y norte de la provincia de Buenos Aires,



Cambian de mano calles en 66 cuadras: mirá el detalle y el mapa

Para mejorar la movilidad, hacer más fluido el alto tránsito de vehículos pesados que hay en la zona y, por sobre todo, para mejorar la seguridad vial en el barrio, hoy arranca en Mataderos



“El alfajor Cachafaz superó al Havana”

Sin entrar en suntuosidades, el alfajor insignia del tipo que más sabe de alfajores es, puntos suspensivos, el Capitán del Espacio (Triple). El alfajor elegido del catador heterodoxo remite a un



Video: así recapturaron al mono que escapó del ex Zoo porteño

Se pusieron cintas para impedir el tránsito. Participaron policías, agentes de Defensa Civil y ocho hombres con redes en sus manos. El despliegue tuvo un objetivo: atrapar a un mono que



Juntan libros en plazas de Capital y los ofrecen gratis

Propietario Arte Gráfico Editorial Argentino S.A
Copyright 1996-2016 Clarín.com - Clarín Digital - Todos los derechos reservados
Piedras 1743 CABA

Edición N° 25481

Directora Ernestina Herrera de Noble
Editor Responsable: Ricardo Kirschbaum
Registro de Propiedad Intelectual: 5205286

Ayuda
Archivo
Servicios
Nuevos términos y condiciones
Política de Protección de Datos Personales
Normas de confidencialidad y privacidad

GRUPO CLARIN

Contáctenos
Archivo
Diario Olé
Diario La Razón
Grupo Clarín

CLASIFICADOS
RECEPTORÍA ONLINE
BUSCAINMUEBLE
ARGENPROP
DEAUTOS
ENTREMujeres
TODO VIAJES
CIUDAD.COM
CANAL 13
RADIO MITRE
TN

Publicidad
Anunciese con nosotros

Un sitio de